


## TEGNFORKLARING

Bebyggelse og anlegg (PBL §12-5 ledd 1)

 Område for industri

Samferdselsanlegg og teknisk infrastruktur (PBL §12-5 ledd 2)

 Kjørevei

 Annen veigrunn - grøntareal

Grønnstruktur (PBL §12-5. ledd nr.3)


 Vegetasjonsskjerming/belte

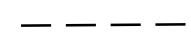
Hensynsone (PBL §12-6)

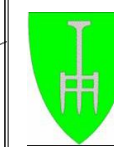
 Rekkfølgebestemmelser

Linjesymboler

 Plangrense

 Formålgrense

 Byggegrense



**SNILLFJORD KOMMUNE**  
Reguleringsplan med bestemmelser

**REGULERINGSPLAN FOR SNILLDALSETER**

**GNR 83 BNR 2**



Revisjoner	Dato	Sign.	<b>1:2000</b>
Forslag til regplan levert kommunen	23.09.2009	mia	
Endre byggegrense RV til 50 m	09.02.2010	mia	

Ekvidistanse: 5 m

Saksbehandling iflg. plan-og bygningsloven	Dato	Sak
1.gangs behandling i det faste utvalget for plansaker	17.11.2009	164/09
Offentlig ettersyn fra	26.11.2009 - 11.01.2010	
2.gangs behandling i det faste utvalget for plansaker	09.02.2010	23/10
Kommunestyrets vedtak	18.02.2010	04/10



Koordinatsys:  
UTM SONE 32

Utarbeidet av: