

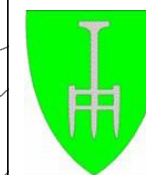


AVLØPSPLAN for Reitan gnr 9 bnr 7

-  Avløpsledning
-  Anbefalt plassering av slamavskiller

1:2000




SNILLFJORD KOMMUNE
Reguleringsplan med bestemmelser

REITAN GNR 9 BNR 7 - VÅGAN

Kartet er sist revidert: 24.03.2009



Ekvidistanse: 5 m

Revisjoner	Dato	Sign.
Fjerning av omr. herberget/beverting, slip og minsking av P2	19.03.2009	Kystplan v/mia
Endring av området landbruk til friluftsområdet ved sjøen	19.03.2009	Kystplan v/mia
Oppretting av grense+ ny vei	24.03.2009	Kystplan v/mia
Saksbehandling iflg. plan-og bygningsloven		Dato
1.gangs behandling i det faste utvalget for plansaker		
Offentlig ettersyn		
2.gangs behandling i det faste utvalget for plansaker		
Kommunestyrets vedtak		
		Koordinatsys: UTM 32
		Tegnr. Tegnet
Dato opprinnelig forslag: 10.10.2008		Saksbehandler May I Andreassen

mia