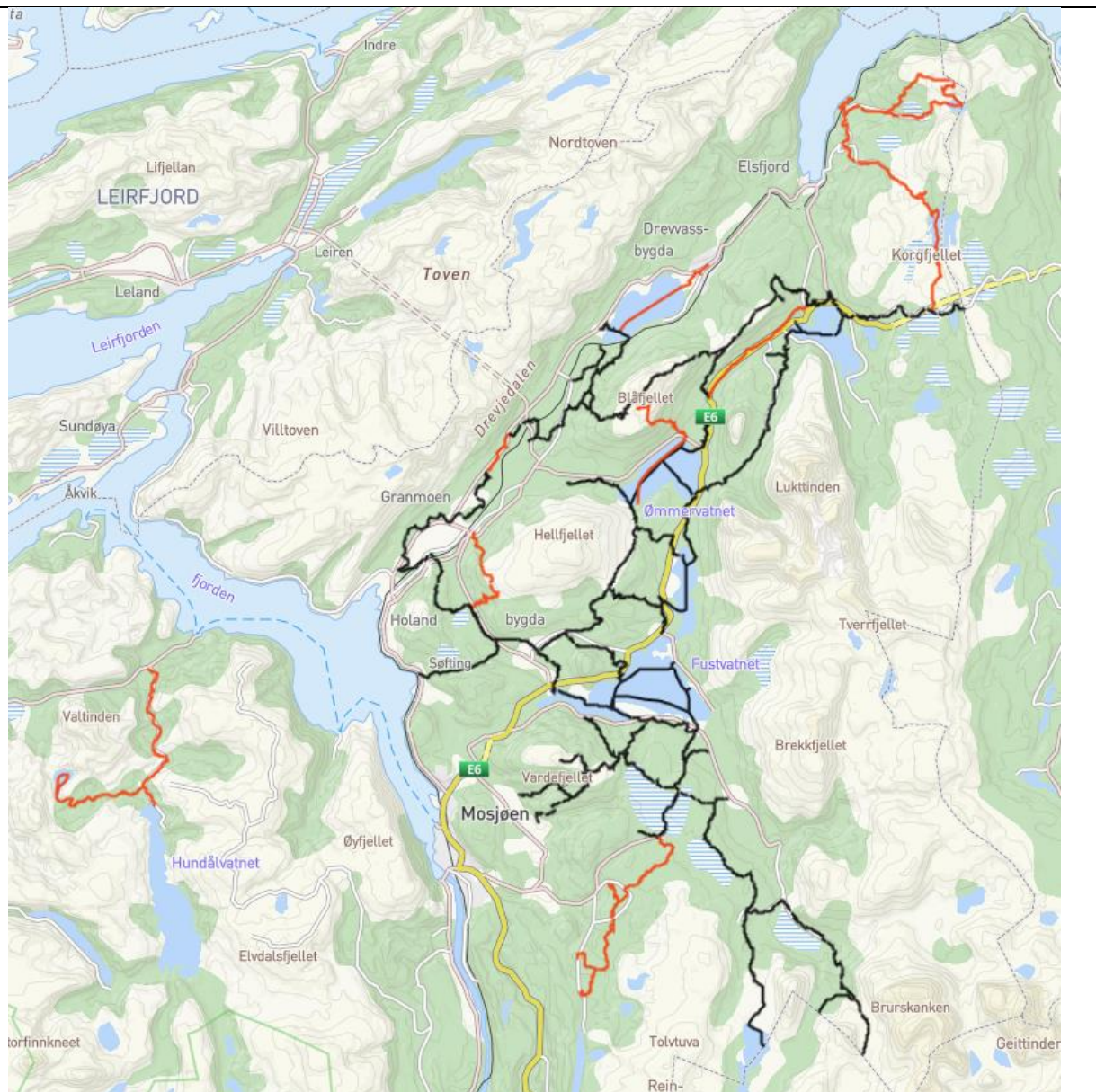


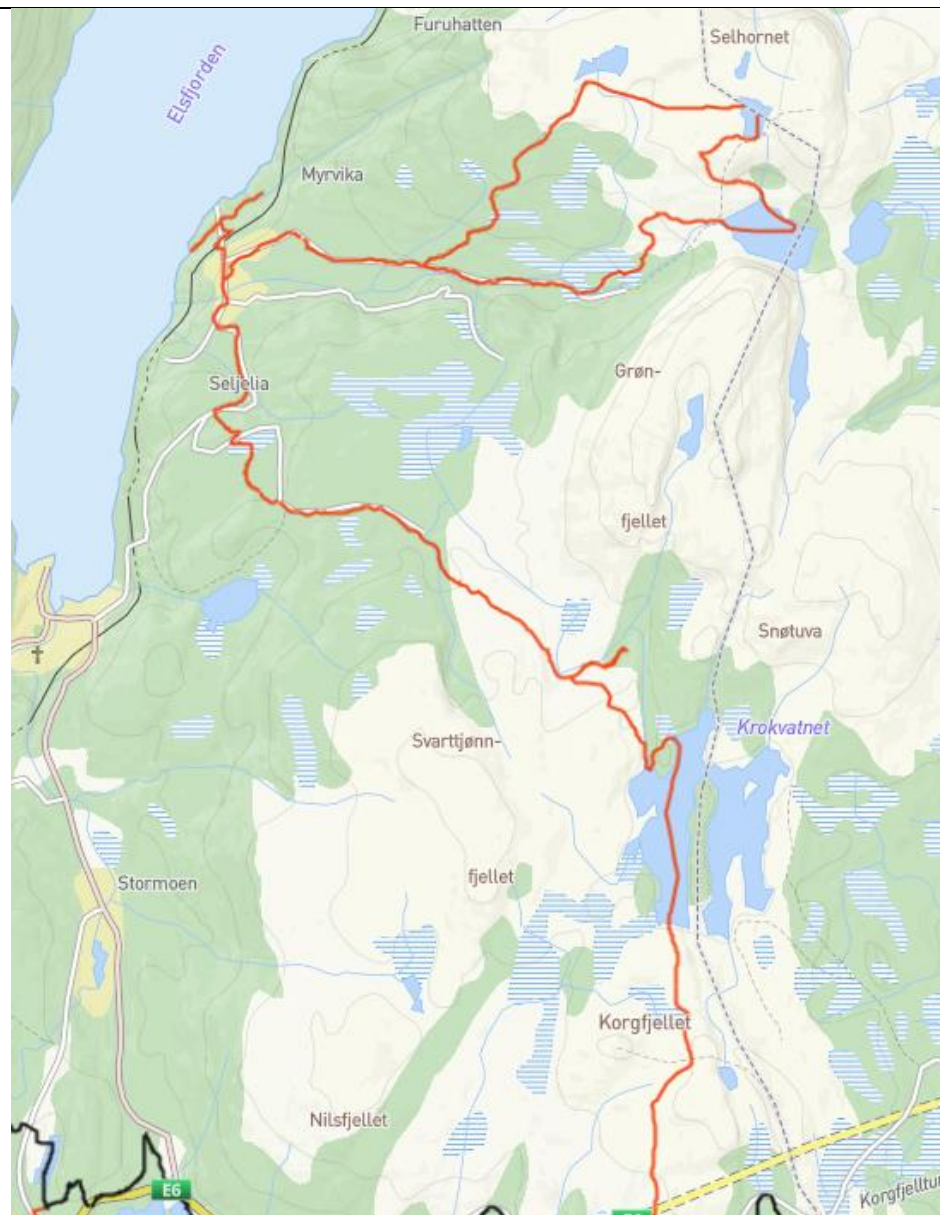
Snøscooterløyper									
		Seljelia-Storv.	Elsfjorden, Seljelia, Korgfjellet	Drevvatnet	Ømmervatnet - Blåfjellet	Austerb. (Langvt.-Sjåmoen)	Hundåla-Hundålv.		
Miljø og naturressurser	Verdi og påvirkning	Konsekvens						Verdibeskrivelse og omfang	Kunnskapsgrunnlag
Støy og forurensing	Verdi noe – middels, påvirkning forringet	Middels v., noe forringet -	Middels v., noe forringet -	Middels v., noe forringet -	Middels v., noe forringet -	Middels v., noe forringet -	Middels v., noe forringet -		Egen vurdering
Naturmangfold	Verdi middels, påvirkning noe forringet	Middels v., noe forringet -	Middels v., noe forringet -	Middels v., noe forringet -	Middels v., noe forringet -	Middels v., noe forringet -	Middels v., noe forringet -		Naturbase og generell vurdering
Kulturminner	Verdi middels, påvirkning ubetydelig	Middels v., ubetydelig f. 0	Middels v., ubetydelig f. 0	Middels v., ubetydelig f. 0	Middels v., ubetydelig f. 0	Middels v., ubetydelig f. 0	Middels v., ubetydelig f. 0		Generell vurdering
Landskap og vassdragsvern	Verdi middels – stor, påvirkning (noe) forringet	Middels v., forringet --	Middels v., forringet --	Middels v., noe forringet -	Middels v., forringet --	Middels v., forringet --	Middels v., noe forringet -	Løyper i Korgfjellet og Blåfjellet berører urørte områder	Naturbase INON-områder
Friluftsområder	Verdi noe – svært stor, påvirkning forringet	Middels v., noe forringet -	Stor verdi, noe forringet --	Middels verdi, noe forringet -	Middels v., noe forringet -	Svært stor v., noe forringet --	Middels v., noe forringet -	Korgfjellet viktig friluftsområde (-) Drevvatnet svært v. på sommeren. Blåfjellet viktig. Austerbygda svært viktig.	Naturbase Kartlagte friluftsområder
Naturmangfold	Verdi noe–middels Påvirkning noe forringet	Middels v., ubetydelig f. 0	Middels v., ubetydelig f. 0	Middels v., ubetydelig f. 0 *)	Middels v., ubetydelig f. 0	Middels v., ubetydelig f. 0	Middels v., ubetydelig f. 0	*)Drevvatnet: Horndykker søker råker med åpent vatn på vårvinteren. Løypa bør stenges når det blir råker i vatnet.	Naturbase
Reindrift	Verdi stor–svært stor (noe i Drevvatnet) Påvirkning noe forringet	Stor verdi, noe forringet --	Stor verdi, noe forringet --	Noe verdi, ubetydelig f. 0	Middels v., noe forringet -	Stor verdi, noe forringet --	Stor verdi, noe forringet --	Korgfjellet er vinterbeiteområde (- -) (minimumsfaktor i reindriften) Blåfjellet og Reinfjellet høstbeite (- -). Hundålløypa følger ei flyttlei som kan bli viktigere dersom vindmølleanlegget blir stående; vårbeite med kalvingsland (- -).	Kilden

		Seljelia- Storv.	Elsfjorden – Seljelia -Korgfj.	Drev- vatnet	Ømmervatnet - Blåfjellet	Austerb. (Langvt.- Sjømoen)	Hundåla- Hundålv.		
Samfunn	Konsekvens							Verdibeskrivelse og omfang	
Funksjon for løypenettet	0	++	+	+++	+	0		Seljelia: løype til fjordfiske ++ Ømmervatnet – Blåfjellet sentral for å ivareta sammenhengen i nettet.	Egen vurdering
Oppvekst, livsløp og sosiale tjenester	+++	+++	+++	++	+++	+++		Snøscooterløyper gir muligheter for folk til å komme seg ut i naturen. Blåfjellet teknisk utfordrende.	Egen vurdering
Lokal utvikling	0	+	++	0	0 ^{*)}	0		Korgfjellkafeen + Drevvatn bygdehus +, butikk +	Egen vurdering
Naturfare	0	0	0 ^{**)}	0	0	--		Drevvatnet – fare for usikker is. Hundålvassvegen aktsomhetsomr. snøskred.	NVE Atlas
Samla vurdering	Minus (-)	-7	-8	-4	-6	-8	-8		
	Pluss (+)	+3	+6	+6	+5	+4	+3		
Konklusjon – prioritering	4.	3.	1.	2.	5.	6.			
Avbøtende tiltak									
*) En evt. løypetrasé må justeres avhengig av grunneiersamtykke. **) Drevvassløypa bør stenges når det dannes råker i vårisen.									
Konklusjon									
<ol style="list-style-type: none"> 1) Drevvassløypa kan tilrås 2) Løyper fra Elsfjorden til Korgfjellet og fra Ømmervatnet til Blåfjellet har balanse mellom fordeler og ulemper, slik at miljøhensyn kan vike 3) Løyper Seljelia – Storvatnet, i Austerbygda og ved Hundålvatnet har for store ulemper i forhold til nytten. 									

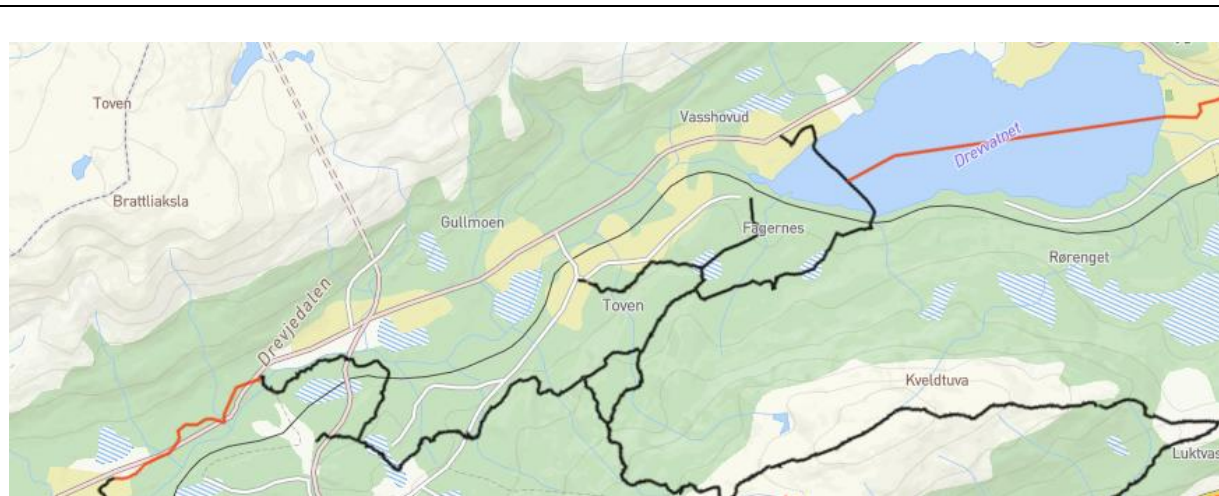
Svart: Den delen av eksisterende løypenett som foreslås videreført.
Rødt: Nye løypeforslag som er utredet



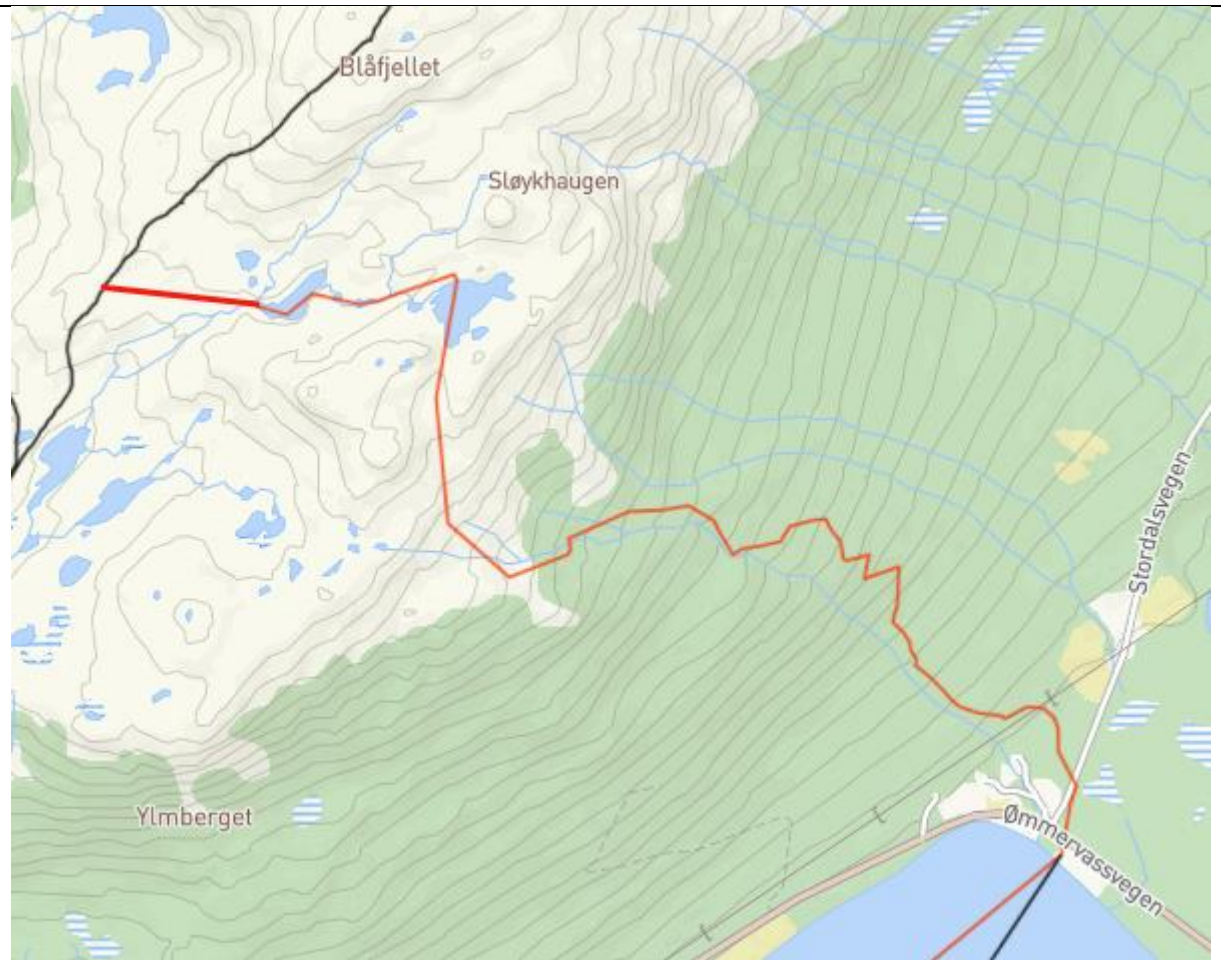
Løyper fra
Seljelia til
Storvatnet
og fra
Elsfjorden til
Korgfjellet.



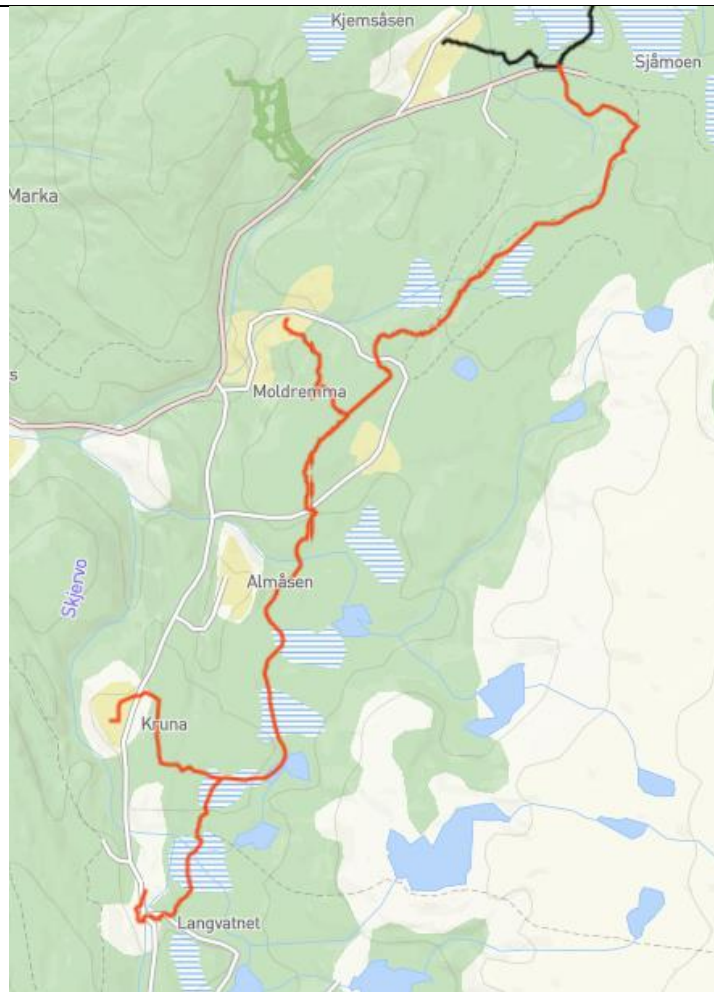
Løype i Øver-Drevja og over Drevvatnet til nærbutikken og bygdehuset (ikke nordorientert).



Løype fra
Ømmervatnet til
Blåfjellet.



Løype fra
Langvatnet til
Sjåmoen.



Løype fra Hundåla til Hundålvatnet

