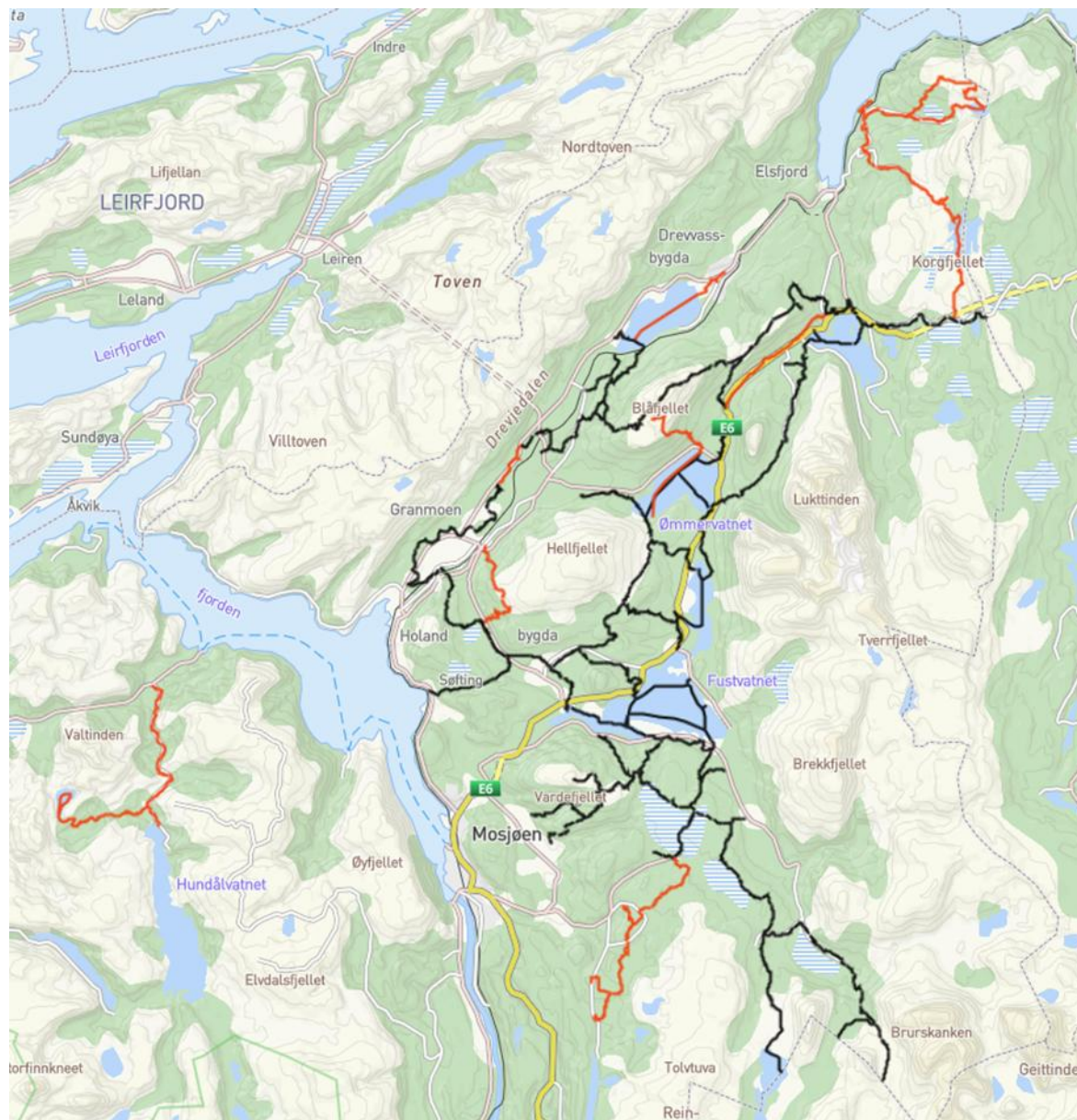


Snøscooterløyper – samla vurdering						
	Seljelia- Storvatnet	Elsfjorden, Seljelia, Korgfjellet	Drev- vatnet	Ømmervat net - Blåfjellet	Austerb. (Langvt.- Sjømoen)	Hundåla - Hundålva tnet
Miljø og naturressurser	Konsekvens					
Støy og forurensing	Middels verdi, noe forringet -	Middels verdi, noe forringet -	Middels verdi, noe forringet -	Middels verdi, noe forringet -	Middels verdi, noe forringet -	Middels verdi, noe forringet -
Naturmangfold	Middels verdi, noe forringet -	Middels verdi, noe forringet -	Middels verdi, noe forringet -	Middels verdi, noe forringet -	Middels verdi, noe forringet -	Middels verdi, noe forringet -
Kulturminner	Middels verdi, ubetydelig forringet 0	Middels verdi, ubetydelig forringet 0	Middels verdi, ubetydelig forringet 0	Middels verdi, ubetydelig forringet 0	Middels verdi, ubetydelig forringet 0	Middels verdi, ubetydelig forringet 0
Landskap og vassdragsvern	Middels verdi, forringet --	Middels verdi, forringet --	Middels verdi, noe forringet -	Middels verdi, forringet --	Middels verdi, forringet --	Middels verdi, noe forringet -
Friluftsområder	Middels verdi, noe forringet -	Stor verdi, noe forringet --	Middels verdi, noe forringet -	Middels verdi, noe forringet -	Svært stor verdi, noe forringet --	Middels verdi, noe forringet -
Reindrift	Stor verdi, noe forringet --	Stor verdi, noe forringet --	Noe verdi, ubetydelig forringet 0	Middels verdi, noe forringet -	Stor verdi, noe forringet --	Stor verdi, noe forringet --

		Seljelia- Storv.	Elsfjorden – Seljelia - Korgfjellet	Drevvatnet	Ømmer-vatnet - Blåfjellet	Austerb. (Langvt.- Sjømoen)	Hundåla- Hundålvatnet
Samfunn	Konsekvens						
Funksjon for løypenettet		0	++	+	+++	+	0
Oppvekst, livsløp og sosiale tjenester		+++	+++	+++	++	+++	+++
Lokal utvikling		0	+	++	0	0	0
ROS							
Naturfare		0	0	0	0	0	--
Saml a vurd er- ing	Minus (-)	-7	-8	-4	-6	-8	-8
	Pluss (+)	+3	+6	+6	+5	+4	+3
Konklusjon – prioritering		4.	3.	1.	2.	5.	6.
Konklusjon							
<p>1) Drevvassløya kan tilrås</p> <p>2) Løyper fra Elsfjorden til Korgfjellet og fra Ømmervatnet til Blåfjellet har balanse mellom fordeler og ulemper, slik at miljøhensyn kan vike</p> <p>3) Løyper Seljelia – Storvatnet, i Austerbygda og ved Hundålvatnet har for store ulemper i forhold til nytten.</p>							




Svart strek:

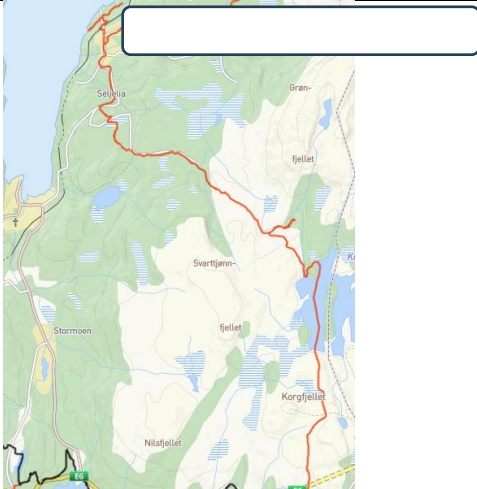
Det gamle løypenettet, som i hovedsak forutsettes videreført.

Unntak er løypa over Luktvatnet, som legges ned.

Rød strek: Snøscooterløyper som utredes i dette notatet.

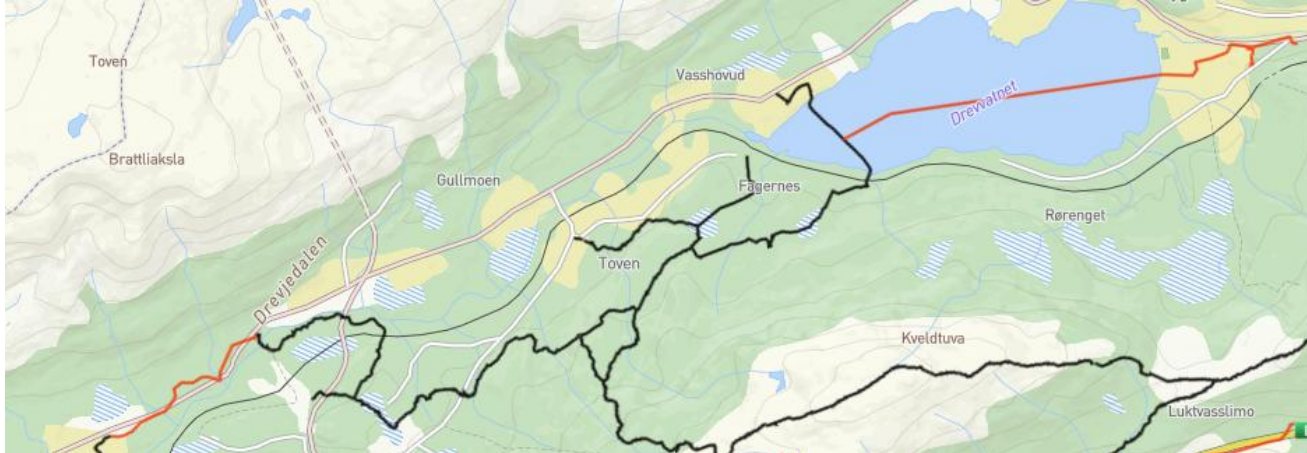
Snøscooterløype Seljelia - Storvatnet					
Gnr./bnr.					
Sted	Elsfjord				
Planformål i gjeldende KPA	LNF spredt, LNF				
Foreslått planformål	LNFR				
Areal					
Innspill fra					
Forslag: Snøscooterløype fra isen på Els fjorden over Seljelia opp til Mørkvatnet og Storvatnet.					
Miljø og naturressurser	Verdi	Påvirkning	Konsekvens	Verdibeskrivelse og omfang	Kunnskaps-grunnlag
Støy og forurensing	Middels	Noe forringet	-	Spredt bosetning i Seljelia, hytteområde ved Storvatnet og Mørkvatnet.	
Naturmangfold	Middels	Noe forringet	-	Gaupe, jerv.	Naturbase
Kulturminner	Middels	Ubetydelig	0	Løypa går gjennom et kulturlandskap fra fjord til fjell.	Kulturminnesok.no

Landskap og vassdragsvern	Middels	Noe forringet	-	Berører INON-område. Kinnforsen og Selhornet spesielle naturkvaliteter.	Naturbase
Friluftsområder	Middels	Forringet	--	I ytterkant av friluftsområde.	Naturbase
Reindrift	Stor verdi	Noe forringet	--	Vinterbeite, høstvinterbeite i hele området. Sommerbeite i aust.	Kilden - reindriftskart
Samfunn	Problemstilling	Konsekvens		Verdibeskrivelse og omfang	
Funksjon for løypenettet	Kreves ny utbygging?	0		Det øvrige nettet får ingen fordel av denne løypa.	
Oppvekst, livsløp og sosiale tjenester		+++		Snøscooterløyper gir muligheter for folk til å komme seg ut i naturen.	
Lokal utvikling	Hvordan påvirkes lokalsamfunnet?	0		Ingen spesiell nytte for lokalsamfunnet ut over forrige tema.	
ROS					
Naturfare	Stein- og snøskred	0		Liten skredfare i området	NVE Atlas
Samla vurdering					
7 minus og 3 pluss					
Avbøtende tiltak					
Rasfarlig område nord for Mørkvatnet forutsettes unngått. Løypene forutsettes lagt utenom dyrka mark.					

Snøscooterløype Elsfjorden – Seljelia -Korgfjellet					
Gnr./bnr.					
Sted	Elsfjord				
Planformål i gjeldende KPA	LNF spredt, LNF				
Foreslått planformål	LNFR				
Areal					
Innspill fra					
Forslag: Snøscooterløype fra isen på Elsfjorden over Seljelia sørover til Korgfjellvegen.					
Miljø og naturressurser	Verdi	Påvirkning	Konsekvens	Verdibeskrivelse og omfang	Kunnskaps-grunnlag
Støy og forurensing	Middels	Noe forringet	-	Spredt bosetning i Seljelia, hytteområde ved Krokvatnet og Korgfjellvegen.	
Naturmangfold	Middels	Noe forringet	-		Naturbase
Kulturminner	Middels	Ubetydelig	0	Løypa går gjennom et kulturlandskap fra fjord til fjell.	Kulturminnesok.no
Landskap og vassdragsvern	Middels	Noe forringet	--	Berører INON-område.	Naturbase
Friluftsområder	Middels	Forringet	--	Korgfjellet registrert som viktig friluftsområde.	Naturbase
Reindrift	Stor verdi	Noe forringet	--	Vinterbeite, høstvinterbeite i hele området. Sommerbeite i aust.	Kilden - reindriftskart

Samfunn	Problemstilling	Konsekvens	Verdibeskrivelse og omfang	
Funksjon for løypenettet	Vil løypa bidra til utvikling av det øvrige løypenettet?	++	Løypa knytter Elsfjorden til det interkommunale løypenettet.	
Oppvekst, livsløp og sosiale tjenester		+++	Snøscooterløyper gir muligheter for folk til å komme seg ut i naturen.	
Lokal utvikling	Hvordan påvirkes lokalsamfunnet?	+	Folk i Elsfjord har savna tilknytning til løypenettet.	
ROS				
Naturfare	Stein- og snøskred	0	Liten skredfare i området	NVE Atlas
Samla vurdering				
8 minus og 6 pluss				
Avbøtende tiltak				
Løypene forutsettes lagt utenom dyrka mark.				

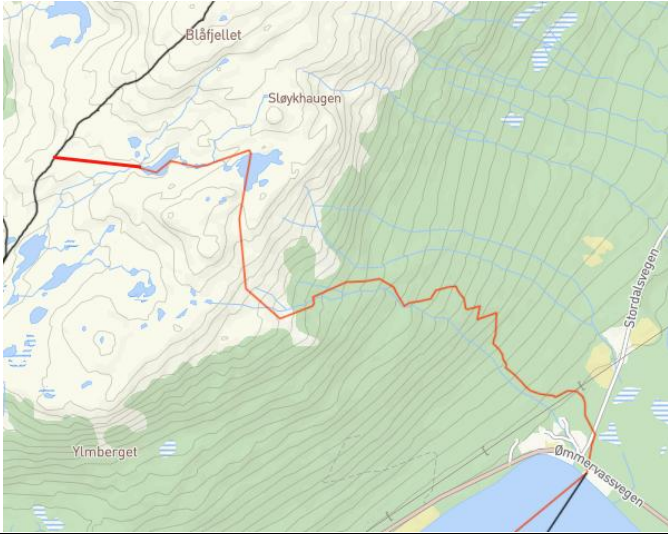
Snøscooterløype Øver-Drevja og Drevvatnet	
Gnr./bnr.	
Sted	Elsfjord
Planformål i gjeldende KPA	LNFR spredt
Foreslått planformål	LNFR spedt, LNFR
Areal	
Innspill fra	



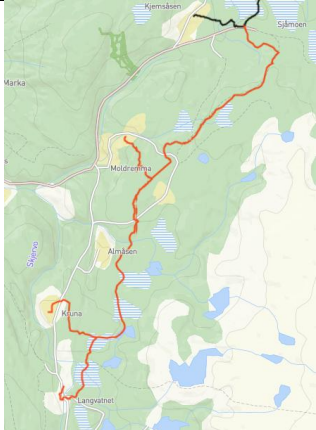
Forslag: Snøscooterløype et stykke langs Drevjevegen og over isen på Drevvatnet til butikken.

Miljø og naturressurser	Verdi	Påvirkning	Konsekvens	Verdibeskrivelse og omfang	Kunnskaps-grunnlag
Støy og forurensing	Middels	Noe forringet	-	Spredt bosetning i Seljelia, hytteområde ved Storvatnet og Mørkvatnet.	
Naturmangfold	Middels	Noe forringet	-	Drevvatnet: Horndykker søker råker med åpent vatn på vårvinteren. Løypa bør stenges når det blir råker i vatnet.	Naturbase
Kulturminner	Middels	Ubetydelig	0	Løypa går gjennom kulturlandskap.	Kulturminnesok.no
Landskap og vassdragsvern	Middels	Noe forringet	-	Krysser Drevvatnet, som er en del av et verna vassdrag.	Naturbase
Friluftsområder	Middels	Noe forringet	-	Løypa går nede i bygda. Isfiskeområde på vatnet. Ingen spes. registreringer.	Naturbase
Reindrift	Noe	Ubetydelig forringet	0	Ikke årstidsbeite	Kilden - reindriftskart


Samfunn	Problemstilling	Konsekvens	Verdibeskrivelse og omfang	
Funksjon for løypenettet		+	Knytter løypenettet i Drevja sammen, gir tilgang til butikk.	
Oppvekst, livsløp og sosiale tjenester		+++	Snøscooterløyper gir muligheter for folk til å komme seg ut i naturen.	
Lokal utvikling	Hvordan påvirkes lokalsamfunnet?	++	Nytte for Drevvatn bygdehus og nærbutikken der.	
ROS				
Naturfare	Stein- og snøskred	0	Liten skredfare i området	NVE Atlas
Samla vurdering				
4 minus og 6 pluss				
Avbøtende tiltak				
Løypene forutsettes lagt utenom dyrka mark.				

Snøscooterløype Ømmervatnet – Blåfjellet					
Gnr./bnr.					
Sted	Øver-Drevja				
Planformål i gjeldende KPA	LNF spredt, LNF				
Foreslått planformål	LNFR				
Areal					
Innspill fra					
Forslag: Snøscooterløype fra isen på Ømmervatnet og opp lia til løypa over Blåfjellet.					
Miljø og naturressurser	Verdi	Påvirkning	Konsekvens	Verdibeskrivelse og omfang	Kunnskaps-grunnlag
Støy og forurensing	Middels	Noe forringet	-	Løype over isen og gjennom bygda ved Sandbukta.	
Naturmangfold	Middels	Noe forringet	-	Ømmerv. reg. med horndykker.	Naturbase
Kulturminner	Middels	Ubetydelig	0	Nedre del går gjennom et kulturlandskap	Kulturminnesok.no
Landskap og vassdragsvern	Middels	Foringet	-	Ømmervatnet del av verna vassdrag.	Naturbase
Friluftsområder	Middels	Foringet	-	Blåfjellet reg. som «viktig friluftsområde»,	Naturbase
Reindrift	Middels verdi	Noe forringet	--	Høstbeite, høstvinterbeite	Kilden - reindriftskart

Samfunn	Problemstilling	Konsekvens	Verdibeskrivelse og omfang	
Funksjon for løypenettet	Kreves ny utbygging?	+++	Ømmervatnet – Blåfjellet sentral for å ivareta sammenhengen i nettet.	
Oppvekst, livsløp og sosiale tjenester		++	Snøscooterløyper gir muligheter for folk til å komme seg ut i naturen. Løypa opp lia vil være teknisk utfordrende.	
Lokal utvikling	Hvordan påvirkes lokalsamfunnet?	0	Ingen spesiell nytte for lokalsamfunnet ut over forrige tema.	
ROS				
Naturfare	Stein- og snøskred	0	Liten skredfare i området	NVE Atlas
Samla vurdering				
6 minus og 5 pluss				
Avbøtende tiltak				

Snøscooterløype Austerbygda, dvs. Langvatnet – Sjømoen					
Gnr./bnr.					
Sted	Austerbygda				
Planformål i gjeldende KPA	LNF spredt, LNF				
Foreslått planformål	LNFR spredt, LNFR				
Areal					
Innspill fra					
Forslag: Snøscooterløype fra Langvatnet, Kruna og Moldremma til Sjømoen.					
Miljø og naturressurser	Verdi	Påvirkning	Konsekvens	Verdibeskrivelse og omfang	Kunnskaps-grunnlag
Støy og forurensing	Middels	Noe forringet	-	Bebyggd område med spredte hytter.	
Naturmangfold	Middels	Noe forringet	-	Registreringer av jerv, gaupe	Naturbase
Kulturminner	Middels	Ubetydelig	0	Løypa går gjennom skog i ytterkant av jordbrukslandskap.	Kulturminnesok.no
Landskap og vassdragsvern	Middels	Forringet	--		Naturbase
Friluftsområder	Svært stor	Noe forringet	--	Halve strekningen registrert som «svært viktig friluftsområde». Sjømoen er kommunens viktigste vinterutfartsområde.	Naturbase
Reindrift	Stor verdi	Noe forringet	--	Årstidsbeite fra vår til høstvinter.	Kilden - reindriftskart

Samfunn	Problemstilling	Konsekvens	Verdibeskrivelse og omfang	
Funksjon for løypenettet		+	Knytter Austerbygda til det interkommunale løypenettet.	
Oppvekst, livsløp og sosiale tjenester		+++	Snøscooterløyper gir muligheter for folk til å komme seg ut i naturen.	
Lokal utvikling	Hvordan påvirkes lokalsamfunnet?	0	Ingen spesiell nytte for lokalsamfunnet ut over forrige tema.	
ROS				
Naturfare	Stein- og snøskred	0	Ingen skredfare i området	NVE Atlas
Samla vurdering				
8 minus og 4 pluss				
Avbøtende tiltak				

Snøscooterløype Hundåla - Hundålvatnet					
Gnr./bnr.					
Sted	Hundåla				
Planformål i gjeldende KPA	LNF spredt, LNF				
Foreslått planformål	LNFR				
Areal					
Innspill fra					
Forslag: Snøscooterløype fra Hundåla til Hundålvatnet og videre vestover gjennom Valan til Langvatnet.					
					
Miljø og naturressurser	Verdi	Påvirkning	Konsekvens	Verdibeskrivelse og omfang	Kunnskaps-grunnlag
Støy og forurensing	Middels	Noe forringet	-	Begynner i bygda og ender i hytteområde.	
Naturmangfold	Middels	Noe forringet	-	Reg. av jerv, kongeørn	Naturbase
Kulturminner	Middels	Ubetydelig	0	Løypa begynner i et gammelt kulturlandskap.	Kulturminnesok.no
Landskap og vassdragsvern	Middels	Noe forringet	-	Store deler av trassen langs regulert elv.	Naturbase
Friluftsområder	Middels	Noe forringet	-	Strekningen Hundålv. – Langv. er reg. som «Stort turområde uten tilrettelegging».	Naturbase
Reindrift	Stor verdi	Noe forringet	- -	Vårbeite. Driftsmønster under omlegging pga. vindkraftverket.	Kilden - reindriftskart

Samfunn	Problemstilling	Konsekvens	Verdibeskrivelse og omfang	
Funksjon for løypenettet		0	Ikke del av det sammenhengende løypenettet.	
Oppvekst, livsløp og sosiale tjenester		+++	Snøscooterløyper gir muligheter for folk til å komme seg ut i naturen.	
Lokal utvikling	Hvordan påvirkes lokalsamfunnet?	0	Ingen spesiell nytte for lokalsamfunnet ut over forrige tema.	
ROS				
Naturfare	Stein- og snøskred	--	Hundålvassvegen utsatt både for snøskredfare og steinsprangfare.	NVE Atlas
Samla vurdering				
8 minus og 3 pluss				
Avbøtende tiltak				